



Sub-Committee for Alpine Courses: Inspection Report
Sous-Comité pour Pistes Alpines: Rapport d'Inspection
 Sub-Komitee für Alpine Rennstrecken: Inspektionsbericht



1. Nation: Site: Name of the course:
 Nation: Lieu: Nom de la piste:
 Nation: Ort: Name der Strecke:

2. Contact address:
 Adresse à contacter:
 Kontaktadresse:

Tel: Fax: Email:

3. Already inspected by: Hom. Nr
 Déjà inspecté par: Hom. Nr
 Bereits inspiziert durch: Hom. Nr

4. Course for (event): Piste pour (événement): Strecke für (Disziplin):	SL							
	M <input checked="" type="checkbox"/>	L <input checked="" type="checkbox"/>	M <input type="checkbox"/>	L <input type="checkbox"/>	M <input type="checkbox"/>	L <input type="checkbox"/>	M <input type="checkbox"/>	L <input type="checkbox"/>
Start (m): Départ (m): Start (m):	1445							
Finish (m): Arrivée (m): Ziel (m):	1300							
Vertical Drop (m): Dénivelée (m): Höhendifferenz (m):	145							
Length (m): Longueur (m): Länge (m):	621							
Average gradient %: Pente moyenne %: Durchschnittliche Neigung:	26							
Max. gradient %: Pente max. %: Grösste Neigung %:	45							
Min. gradient %: Pente min. %: Geringste Neigung %:	4							
Orientation: Orientation: Himmelsrichtung:	Nordost							

5. Water supply available: yes: no: Snow making: yes: no:
 Branchement d'eau: oui: non: Neige artificielle: oui: non:
 Wasseranschluss: ja: nein: Beschneiungsanlage: ja: nein:

6. Is this course OK? yes: no: Homologation fee:
 Cette piste est-elle en bon état? oui: non: Taxe d'homologation:
 Ist diese Piste in Ordnung? ja: nein: Homologationsgebühr:

7. Requirements for improvement before Homologation:
 Les besoins d'amélioration avant Homologation:
 Anforderungen zur Verbesserung vor der Homologation:

8. Work Completed: yes: no:
 Travaux achevés: oui: non:
 Arbeiten abgeschlossen: ja: nein:

9. Minimum protection necessary:
 Protection minimale nécessaire:
 Mindestanforderungen für die Absicherung:

Während Wettkampf in Zielraum die Netze instalieren

Important! The Jury may require additional protection.
Important! Le jury peut demander toutes protections supplémentaires.
Wichtig! Die Jury kann zusätzlichen Absicherungen verlangen.

10. Emergency evacuation arrangements:
 Modalités d'évacuation d'urgence:
 Abtransportmöglichkeiten bei Notfällen:

Neben der Piste, Heliport am Parkplatz

11. Communication start - finish (telephone, electrical timing cable etc.):
 Possibilités de liaison départ - arrivée (téléphone et câble électrique de chronométrage):
 Verbindungen Start - Ziel (Telefon und elektrisches Zeitnehmungskabel usw.):

Kabel für technische Anlagen

12. Have the necessary documents been submitted? yes: no:
 Les dossiers sont-ils complets? oui: non:
 Sind die vorgeschriebenen Unterlagen vorhanden? ja: nein:

13. Uphill facilities (Lifts etc.) - Remontées möcaniques - Auffahrtsmöglichkeiten (Bahn, Lifts):
 Hourly capacity / persons: - Capacité horaire / Personnes - Stundenkapazität / Personen:

Schleplift 1000 Pers/St.

14. The inspector was assisted by: - Etaient présents à l'inspection: - Anwesende an der Inspektion:

Josef Figura, Stanislav Lochman, CZE

15. General remarks: - Observations générales: - Allgemeine Bemerkungen:

Die Piste Mulda "C" ist eine gute alte Wettkampfstrecke mit CZE Homologation. Grosser Parkplatz und gute Unterkunftmöglichkeiten.

16. Conclusions: - Conclusions: - Schlussfolgerungen:

Mulda "C" kann man homologiert sein.

Date of the inspection:
 Date de l'inspection:
 Inspektionsdatum:

3.03.2010

Signature :
 Signature :
 Unterschrift:
 The Inspector :
 L'inspecteur :
 Der Inspektor :



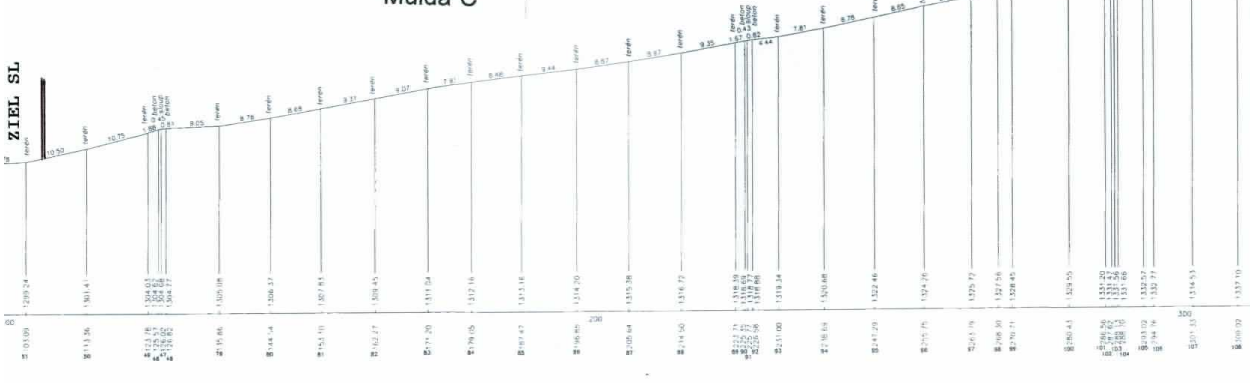
Jiri Cerny CZE

Additional Reports (eg Technical Adviser) must be attached to this homologation dossier.
D'autres rapports (par exemple d'un Expert Sécurité) doit être joint au présent dossier d'homologation.
Weitere Berichte (z. B. Technische Berater) müssen diesem Homologationsdossier beigefügt sein.

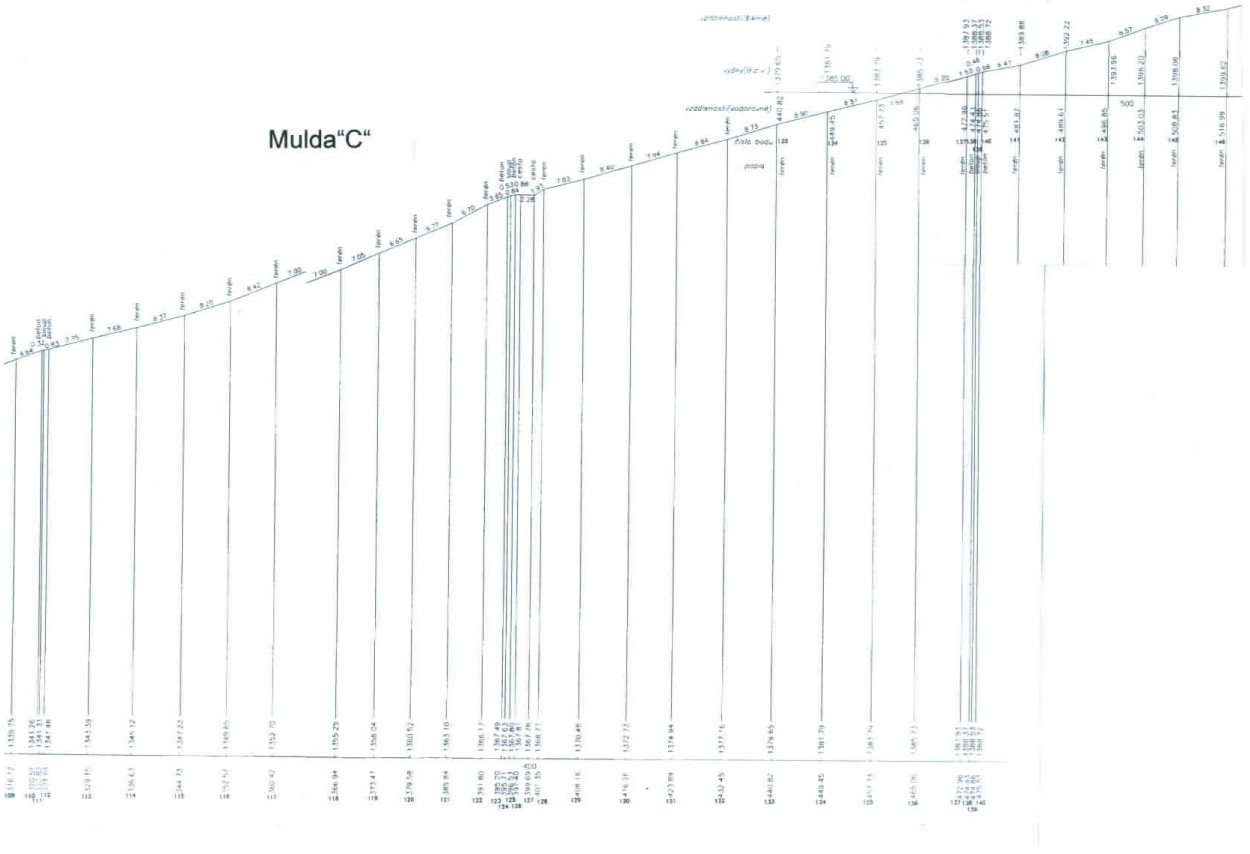
Seznam souřadnic (S-JTSK.B.a.v.)				
C.k.	X	Y	Z	Poznámka
106	542777.61	1068882.11	1332.77	terén (vážení)
107	542722.61	1068886.11	1324.53	terén
108	542728.61	1068890.11	1317.10	terén
109	542734.53	1068895.15	1319.75	terén
110	542738.01	1068897.83	1341.26	beton patka
111	542738.26	1068898.62	1341.31	sloup
112	542738.90	1068898.52	1341.48	beton patka
113	542744.84	1068903.10	1343.39	terén
114	542750.77	1068907.67	1345.12	terén
115	542757.18	1068912.61	1347.23	terén
116	542763.39	1068917.40	1349.65	terén
117	542769.61	1068922.19	1352.70	terén
118	542774.78	1068926.18	1355.25	terén
119	542779.90	1068930.13	1358.04	terén
120	542784.79	1068933.89	1360.52	terén
121	542789.74	1068937.71	1363.10	terén
122	542794.46	1068941.35	1366.17	terén
123	542797.15	1068943.43	1367.49	beton patka
124	542797.56	1068943.74	1367.63	sloup
125	542798.21	1068944.24	1367.80	beton patka
126	542798.90	1068944.77	1367.81	cesta
127	542800.72	1068946.17	1367.78	cesta
128	542802.03	1068947.19	1368.77	terén
129	542807.43	1068951.34	1370.48	terén
130	542813.83	1068956.28	1372.73	terén
131	542819.89	1068960.94	1374.94	terén
132	542826.66	1068966.17	1377.16	terén
133	542833.29	1068971.28	1379.65	terén
134	542840.13	1068976.55	1381.79	terén
135	542846.68	1068981.61	1383.75	terén

Seznam souřadnic (S-JTSK.B.a.v.)				
C.k.	X	Y	Z	Poznámka
136	542852.48	1068986.08	1385.73	terén
137	542858.75	1068990.91	1387.93	terén
138	542859.90	1068991.80	1388.37	beton patka
139	542860.24	1068992.06	1388.33	sloup
140	542860.76	1068992.44	1388.72	beton patka
141	542865.80	1068996.35	1389.68	terén
142	542871.93	1069001.07	1392.22	terén
143	542877.67	1069005.49	1393.96	terén
144	542883.56	1069009.77	1396.20	terén
145	542887.15	1069012.50	1398.06	terén
146	542891.62	1069017.79	1399.62	terén
147	542899.80	1069022.56	1401.37	terén
148	542906.76	1069027.92	1403.61	terén
149	542911.73	1069033.29	1405.67	terén
150	542919.73	1069037.92	1407.87	terén
151	542925.16	1069042.11	1410.12	terén
152	542928.93	1069045.02	1411.59	terén
153	542935.21	1069049.96	1413.76	terén
154	542936.44	1069050.80	1414.18	beton patka
155	542937.02	1069051.25	1414.38	sloup
156	542937.49	1069051.61	1414.51	beton patka
157	542938.62	1069052.48	1414.52	terén
158	542945.81	1069058.03	1416.66	terén
159	542952.23	1069062.97	1418.32	terén
160	542958.07	1069067.48	1420.00	terén
161	542962.47	1069070.87	1421.38	terén
162	542967.51	1069074.76	1423.37	terén
163	542973.21	1069079.15	1425.09	terén
164	542977.15	1069082.18	1425.98	terén (sloup)
165	542977.22	1069082.24	1426.59	terén (sloup)


Mulda "C"



Mulda "C"

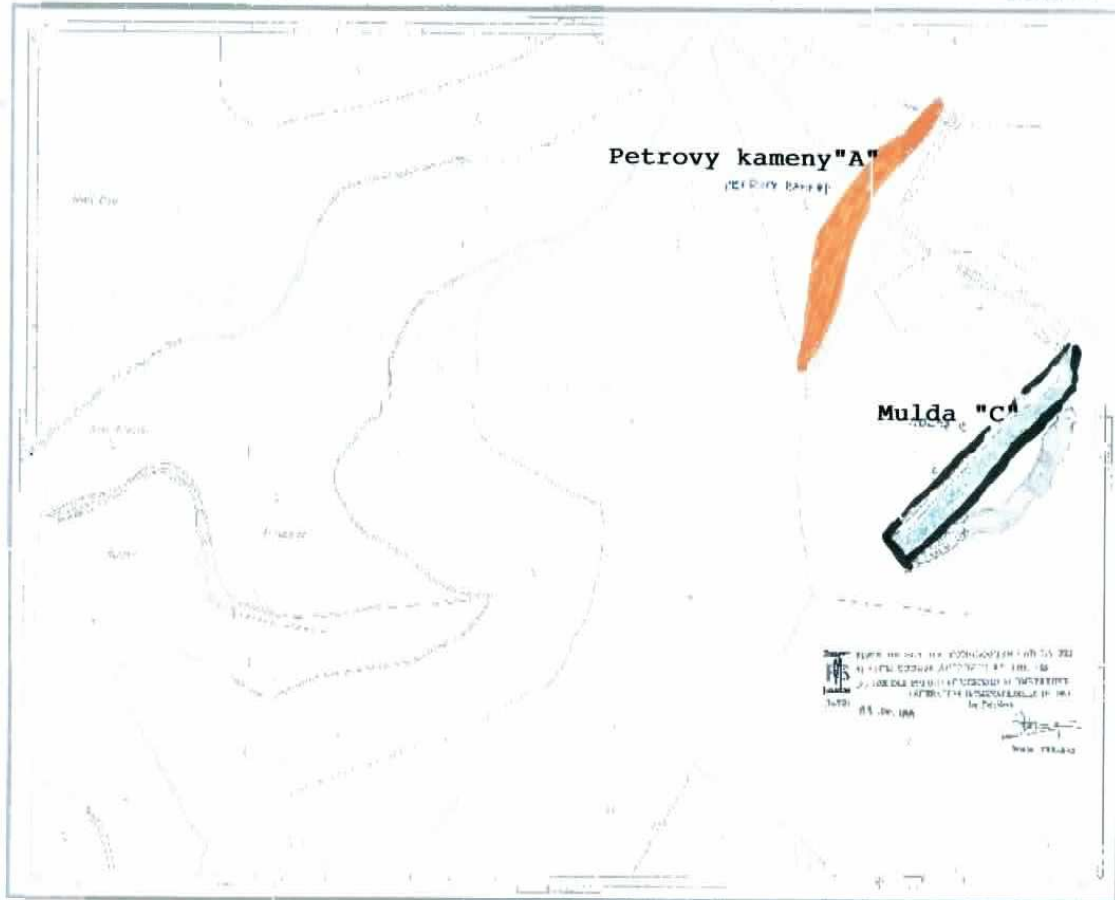


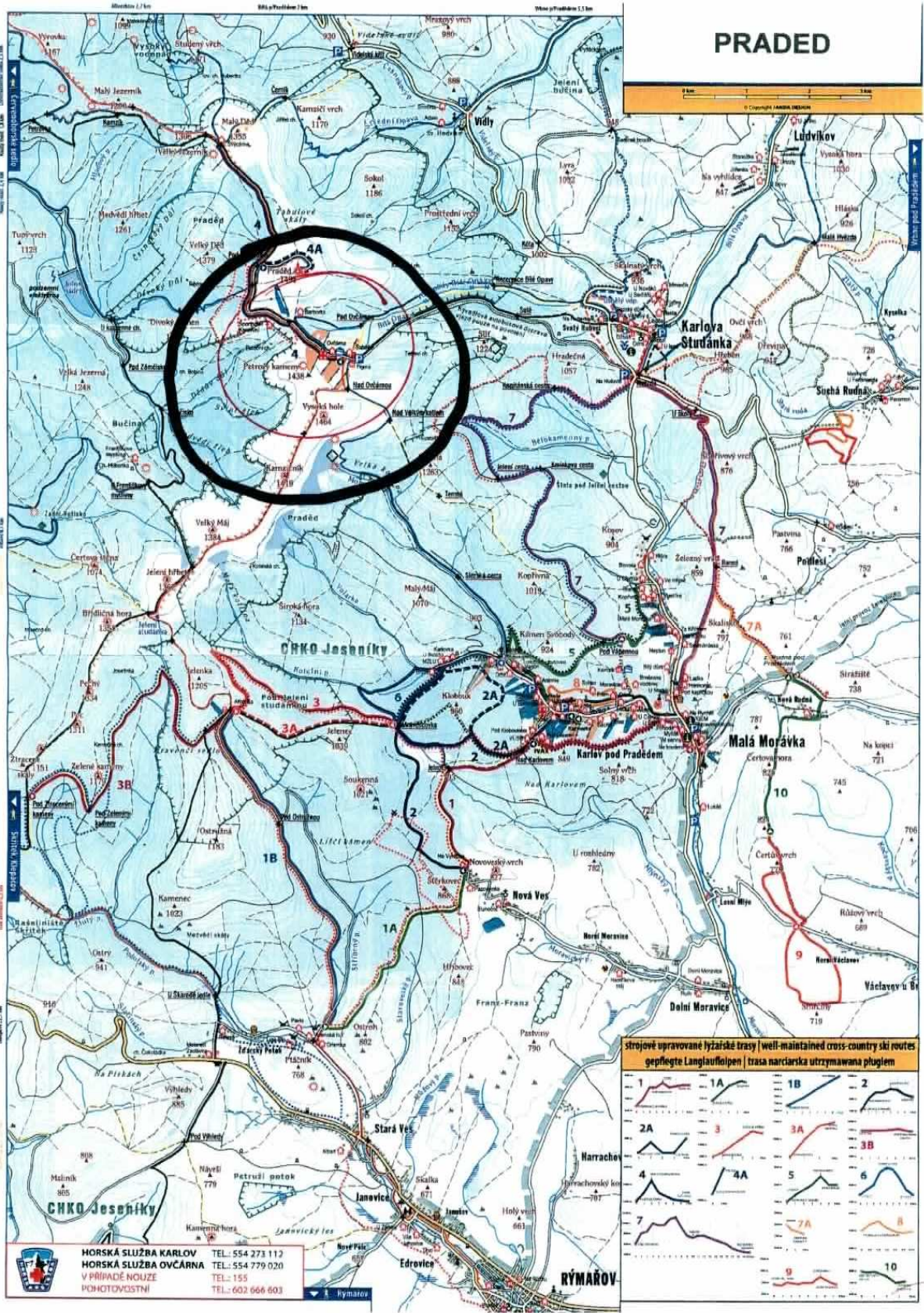
Mulda „C“



Státní mapa 1:5000 - odvozená

BRUNSI 7-4





PRÁCHEŇ



HORSKÁ SLUŽBA KARLOV TEL.: 554 273 112
HORSKÁ SLUŽBA OVCÁRNA TEL.: 554 779 020
 V PŘÍPADĚ NOUZE TEL.: 155
 POHOTOVOSTI TEL.: 602 666 603

